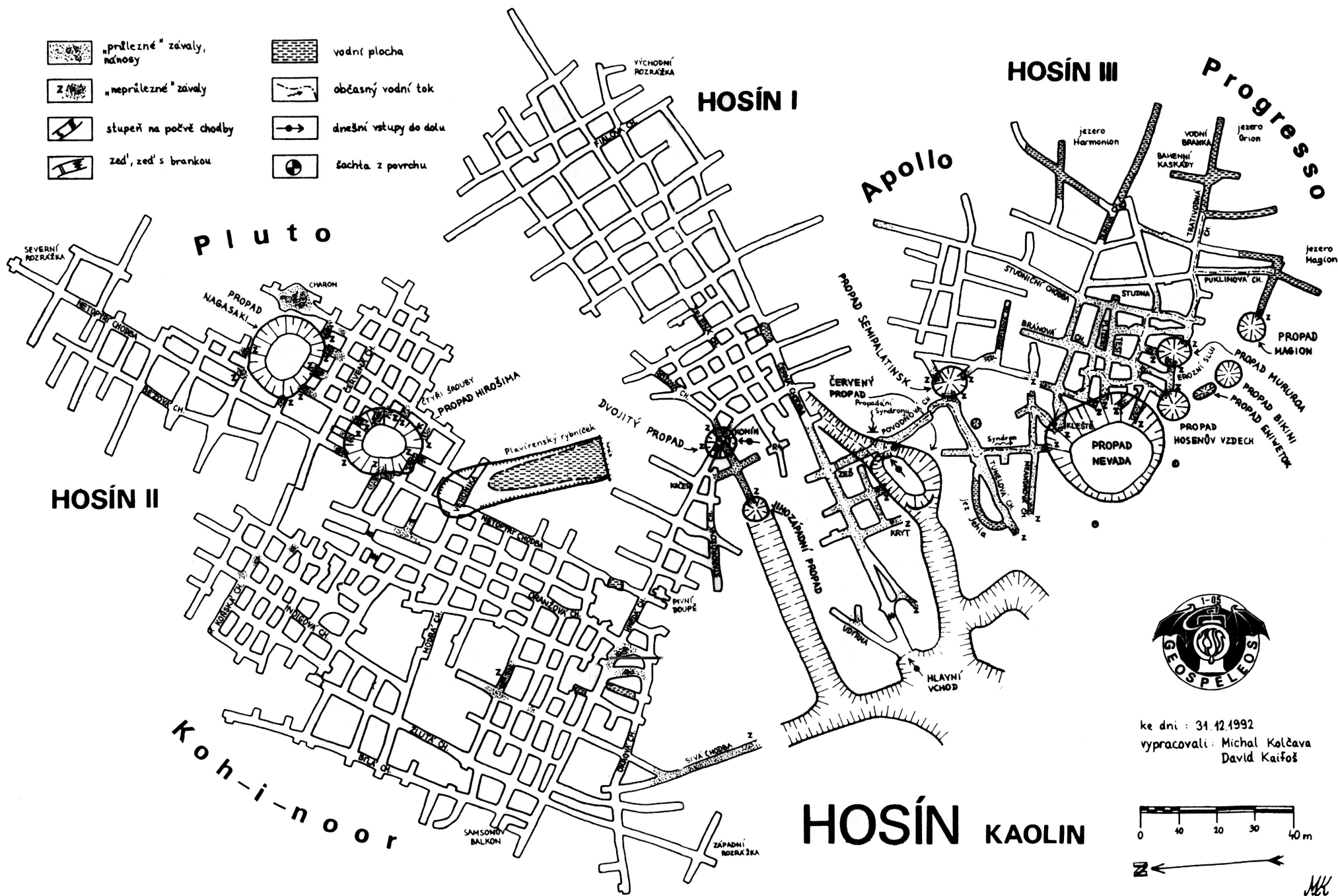

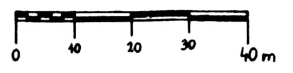


- |  |                           |  |                       |
|--|---------------------------|--|-----------------------|
|  | „průlezné“ závaly, nánosy |  | vodní plocha          |
|  | „neprůlezné“ závaly       |  | občasný vodní tok     |
|  | stupeň na počvě chodby    |  | dnešní vstupy do dolu |
|  | zeď, zeď s brankou        |  | šachta z povrchu      |



ke dni : 31.12.1992  
 vypracovali : Michal Kolčava  
 David Kaifoš



*MK*

Přehledná mapa podzemních prostor

Příloha č. 3