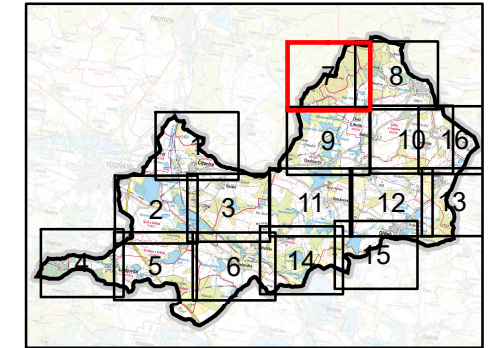







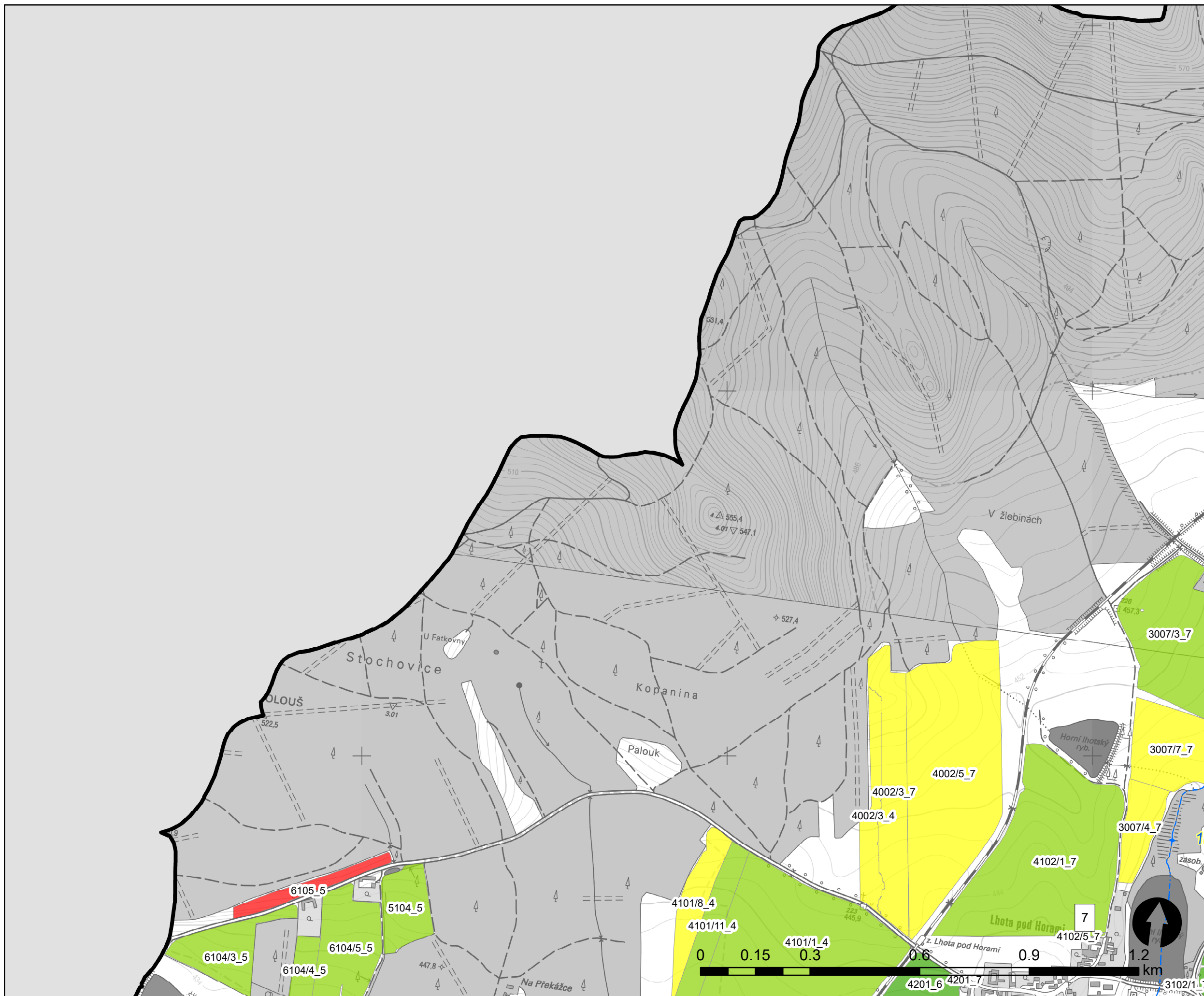


A.2.9.1 erozní ohrožení před návrhem opatření



-  vymezení_uzemi
 -  osa vodního toku s kilometrží
- průměrná ztráta půdy na pozemku [t/ha/rok]**
-  0 - 1
 -  1 - 2
 -  2 - 3
 -  3 - 4
 -  více než 4



Studie území v povodí Bílého potoka včetně návrhu protierozních a protipovodňových opatření

objednatel: Jihočeský kraj
 zhotovitel: Vodohospodářský rozvoj a výstavba a.s.
 souřadný systém S-JTSK
 podkladová mapa zabaged ZM10
 září 2019