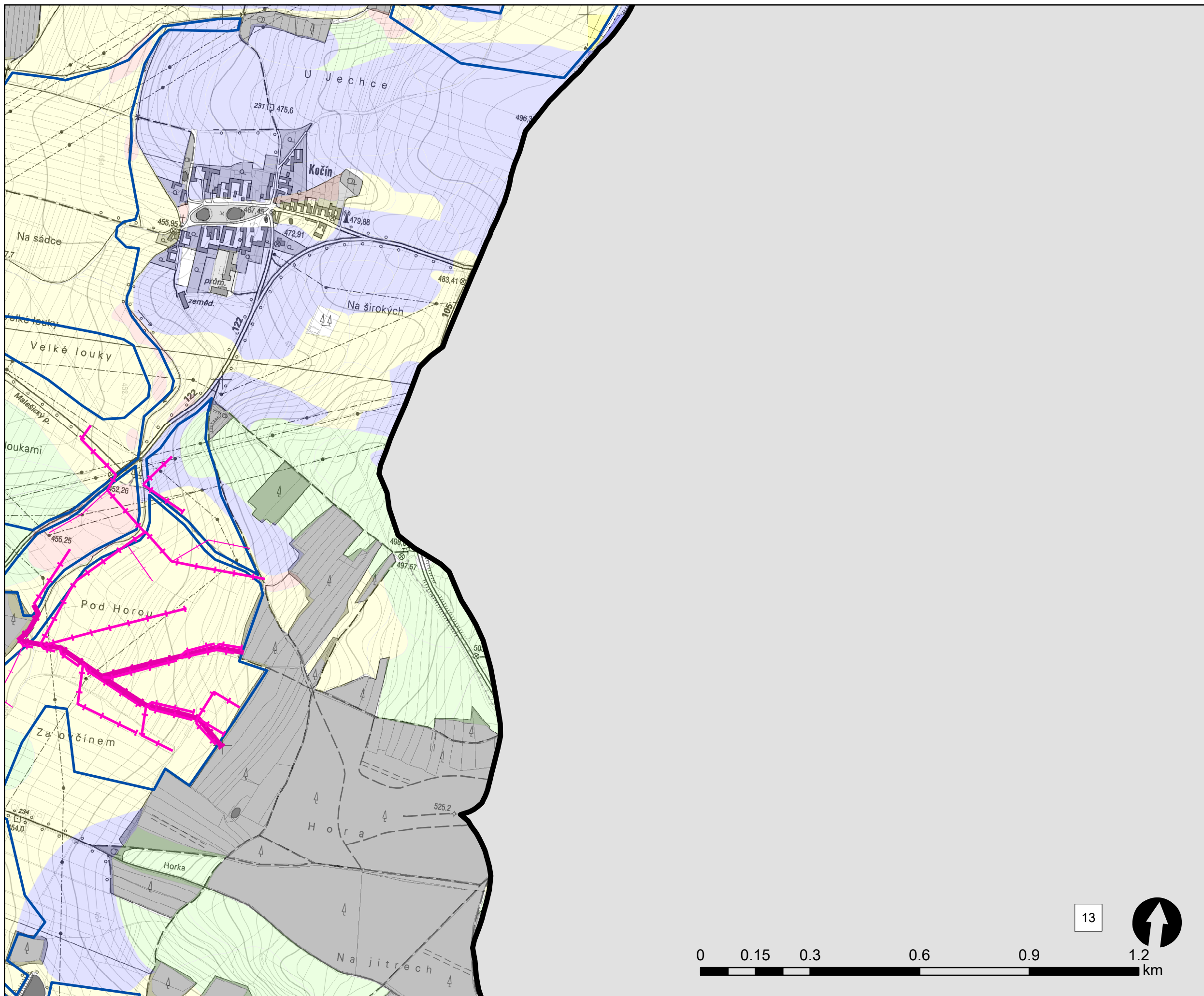
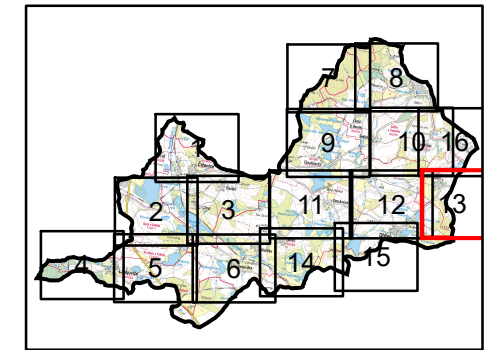











A.2.4.2 Podrobná mapa odvodnění pozemků




hlavní meliorační zařízení

-  hlavní kanál
-  potrubí 2. řádu
-  potrubí 3. řádu
-  potrubí 4. řádu
-  odvodněné pozemky

hydrologické skupiny půd

-  A
-  B
-  C
-  D

13



Studie území v povodí Bílého potoka včetně návrhu protierozních a protipovodňových opatření

objednatel: Jihočeský kraj
 zhotovitel: Vodohospodářský rozvoj a výstavba a.s.
 souřadný systém S-JTSK
 podkladová mapa zabaged ZM10
 září 2019