



KRAJSKÝ ÚŘAD

JIHOČESKÝ KRAJ

Odbor životního prostředí, zemědělství a lesnictví

Oddělení ekologie krajiny, vodního hospodářství a NATURA 2000

U Zimního stadionu 1952/2

370 76 České Budějovice



KUCBX01909N8

Naše č. j.: KUJCK 101066/2023
Sp. zn.: OZZL 101066/2023/kaje SO
Vyřizuje: Ing. Kateřina Jemelíková
Telefon: 386 720 804
E-mail: jemelikova@kraj-jihocesky.cz
Datum: 15. 8. 2023

Oznámení záměru na vyhlášení přírodní rezervace Mutenská obora a oznámení o možnosti seznámit se s návrhem plánu péče

Část I.

Oznámení záměru na vyhlášení přírodní rezervace Mutenská obora

Krajský úřad Jihočeského kraje, odbor životního prostředí, zemědělství a lesnictví (dále jen krajský úřad), jako příslušný správní orgán podle § 67 odst. 1 písm. g) zákona č. 129/2000 Sb., o krajích (krajské zřízení), ve znění pozdějších předpisů, a dále dle § 77a odst. 4 písm. h), zákona č. 114/1992 Sb., o ochraně přírody a krajiny ve znění pozdějších předpisů (dále jen zákon), oznamuje záměr na nové vyhlášení zvláště chráněného území vyhotovený podle ust. § 40 odst. 1 zákona.

Území nově navrhované ke zvláštní územní ochraně ponese název „**Mutenská obora**“ a bude vyhlášeno v kategorii přírodní rezervace (dále jen PR) ve smyslu ust. § 33 zákona.

Souhrnná charakteristika předmětů ochrany:

Regionálně velmi významný komplex lesních ekosystémů se zastoupením přirozených a přírodě blízkých listnatých porostů charakteru dubohabřin z rámce sv. *Carpinion betuli* s přechody ke květnatým bučinám sv. *Fagion sylvaticae* a roklinovým lesům sv. *Tilio platyphylli-Acerion*, s druhově bohatým bylinným patrem a význačným zastoupením zvláště chráněných a ohrožených druhů rostlin a hub, s pestrou avifaunou a entomofaunou, vázanou na staré listnaté porosty.

Základní ochranné podmínky jsou pro všechny PR dány ust. § 34 zákona.

V souladu s ustanovením § 33 odst. 1 zákona se navrhuje, aby na území nově navržené PR bylo možno jen se souhlasem orgánu ochrany přírody provádět tyto činnosti a zásahy:

- povolovat změny druhu pozemků nebo způsobů jejich využití, povolovat a provádět změny vodního režimu pozemků;
- zřizovat skládky jakýchkoli materiálů, kromě krátkodobého uložení dřevní hmoty na lesních pozemcích;
- umísťovat nová myslivecká zařízení (zejména krmeliště, vnařiště, újediště, slaniska apod.);
- vyznačovat nové cyklistické trasy nebo trasy pro pěší;
- vjíždět motorovými i bezmotorovými dopravními prostředky včetně jízdních kol na území přírodní rezervace s výjimkou vozidel složek integrovaného záchranného systému, vlastníků nebo nájemců příslušných pozemků, veřejné správy a vozidel nezbytných pro zajištění péče o pozemky.

Souhlasy uvedené v bodech a) až e) se nevyžadují, pokud tyto činnosti vykonává přímo příslušný orgán ochrany přírody, nebo jsou příslušným orgánem ochrany přírody požadovány v rámci realizace schváleného plánu péče nebo v rámci opatření ke zlepšení stavu prostředí přírodní rezervace.

Navrhovaná PR se nachází na území Jihočeského kraje, v působnosti obce s rozšířenou působností Jindřichův Hradec. Je vymezena ve správním území obcí Cizkrajov a Staré Hobzí, v katastrálních územích Mutná a Staré Hobzí.

Předpokládaná výměra PR je **71,9473 ha** a bude vyhlášena bez ochranného pásma.

Jedná se o nové vyhlášení stávající přírodní rezervace Mutenská obora.

PR Mutenská obora byla vyhlášena nařízením Okresního úřadu v Jindřichově Hradci ze dne 1. 11. 1995 s účinností ode dne 17. 11. 1995.

Území je vymezeno v rozlehlém lesním komplexu, rozkládajícím se na pravém břehu Moravské Dyje. Celkově se jedná o komplex dobře zachovalých lesních ekosystémů charakteru doubohabřin s pomístním zastoupením suťových lesů, v mozaice s květnatými bučinami a společenstvy skalních výchozů, ojediněle přechody k lužnímu lesu. Převládá k V-JV mírně ukloněná plošina, u Moravské Dyje přecházející do krátkých a relativně strmých svahů, ojediněle s vystupujícím skalním podložím ve formě skalek. Plošina je rozdělena několika vlhkými roklemi. Přírozenou hranici rezervace tvoří hranice vnější prostorové úpravy lesních porostů (hranice dílců) a hranice PP Moravská Dyje.

S podrobně zpracovaným záměrem na vyhlášení PR Mutenská obora (dále jen záměr na vyhlášení) podle ust. § 40 odst. 1 zákona, včetně zákresu hranice PR v katastrální mapě, je možné se seznámit a nahlédnout do něj na Krajském úřadu Jihočeského kraje, odbor životního prostředí, zemědělství a lesnictví - oddělení ekologie krajiny, vodního hospodářství a NATURA 2000 (ul. Boženy Němcové 49/3, České Budějovice) v pondělí a ve středu od 8:00 do 16:30 hod (po předchozí domluvě informace poskytne Ing. Kateřina Jemelíková, kancelář číslo 315, telefon 386 720 804, e-mail: jemelikova@kraj-jihocesky.cz) nebo na internetových stránkách Krajského úřadu Jihočeského kraje (www.kraj-jihocesky.cz) v Krajský úřad - Odbor životního prostředí, zemědělství a lesnictví – Ochrana přírody a krajiny – Oddělení – Příroda, krajina, druhová ochrana – Zvláště chráněná území – Přehlašování" (<https://zp.kraj-jihocesky.cz/oddeleni/priroda-krajina-druhova-ochrana/zvlaste-chranena-uzemi/prehlasovani>), současně na portálu veřejné správy a na Obecních úřadech obcí Cizkrajov a Staré Hobzí.

Podle § 40 odst. 4 zákona mají dotčené obce, kraje a vlastníci nemovitostí dotčených navrhovanou ochranou, právo uplatnit k záměru vyhlásit část přírody za zvláště chráněné území námitky, a to ve lhůtě 90 dnů od jeho zveřejnění na Portálu veřejné správy nebo od doručení oznámení o záměru. Námitky se uplatňují písemně u Krajského úřadu Jihočeského kraje, OZZL, U Zimního stadionu 1952/2, 370 76 České Budějovice. K námitkám uplatněným po uplynutí uvedené lhůty nebude přihlédnuto. Pokud námitky nebudou uplatněny, má se za to, že dotčený subjekt s předloženým záměrem souhlasí. Vlastník je oprávněn uplatnit námitky jen proti takovému navrženému způsobu nebo rozsahu ochrany, jímž by byl dotčen ve výkonu svých práv nebo povinností. Krajský úřad rozhodne o došlých námitkách do 60 dnů od uplynutí lhůty pro uplatnění námitek. O jednotlivých námitkách se rozhodne zpravidla ve společném řízení. Krajský úřad uvede záměr do souladu s námitkami, kterým bylo vyhověno.

V souladu s ustanovením § 40 odst. 2 zákona tuto skutečnost oznamujeme známým vlastníkům nemovitostí dotčených navrhovanou ochrannou. V případě, že záznam v katastru nemovitostí již neodpovídá skutečnosti, sdělte nám prosím obratem jméno a adresu současného vlastníka.

Část II.**Oznámení o možnosti seznámit se s návrhem plánu péče o PR Mutenská obora**

Krajský úřad Jihočeského kraje, odbor životního prostředí, zemědělství a lesnictví (dále jen krajský úřad), jako příslušný správní orgán podle § 67 odst. 1 písm. g) zákona č. 129/2000 Sb., o krajích (krajské zřízení), ve znění pozdějších předpisů, a dále dle § 77a odst. 4 písm. f), zákona dále oznamuje v souladu s ust. § 38 zákona, že byl zpracován návrh plánu péče o navrhovanou PR Mutenská obora na období 2023–2032.

Podle ustanovení § 38 odst. 1 zákona je plán péče o zvláště chráněné území (dále jen plán péče) odborný a koncepční dokument ochrany přírody, který na základě údajů o dosavadním vývoji a současném stavu předmětu ochrany ve zvláště chráněném území navrhuje opatření na zachování nebo zlepšení stavu předmětu ochrany ve zvláště chráněném území. Plán péče slouží jako podklad pro jiné druhy plánovacích dokumentů a pro rozhodování orgánů ochrany přírody. **Pro fyzické ani právnické osoby není závazný.**

S návrhem plánu péče o navrhovanou PR Mutenská obora je možné se seznámit a nahlédnout do něj na Krajském úřadu Jihočeského kraje, odbor životního prostředí, zemědělství a lesnictví - oddělení ekologie krajiny, vodního hospodářství a NATURA 2000 (ul. Boženy Němcové 49/3, České Budějovice) v pondělí a středu od 8:00 do 16:30 hod (po předchozí domluvě informace poskytne Ing. Kateřina Jemelíková, kancelář číslo 315, telefon 386 720 804, e-mail: jemelikova@kraj-jihocesky.cz) nebo na internetových stránkách Krajského úřadu Jihočeského kraje (www.kraj-jihocesky.cz) v kapitole Krajský úřad - Odbor životního prostředí, zemědělství a lesnictví – Ochrana přírody a krajiny – Oddělení – Příroda, krajina, druhová ochrana – Zvláště chráněná území – Přehlašování" (<https://zp.kraj-jihocesky.cz/oddeleni/priroda-krajina-druhova-ochrana-zvlaste-chranena-uzemi/prehlasovani>), současně na portálu veřejné správy a na Obecních úřadech obcí Cizkrajov a Staré Hobzí.

Podle § 40 odst. 2 a 4 zákona o ochraně přírody, mohou dotčené obce a kraje uplatnit písemné připomínky k předloženému návrhu ve lhůtě 90 dnů od obdržení návrhu. Vlastníci nemovitostí dotčených navrhovanou změnou tak mohou učinit ve lhůtě 90 dnů od doručení písemného oznámení o předložení návrhu k projednání. Připomínky se uplatňují písemně u Krajského úřadu Jihočeského kraje, OZZL, U Zimního stadionu 1952/2, 370 76 České Budějovice.

Dotčené obce žádáme v souladu s ustanovením § 38 odst. 3 zákona o zveřejnění tohoto oznámení na úřední desce do 5 dnů od jeho obdržení po dobu 15 dnů a vyznačení data vyvěšení a sejmutí z úřední desky.

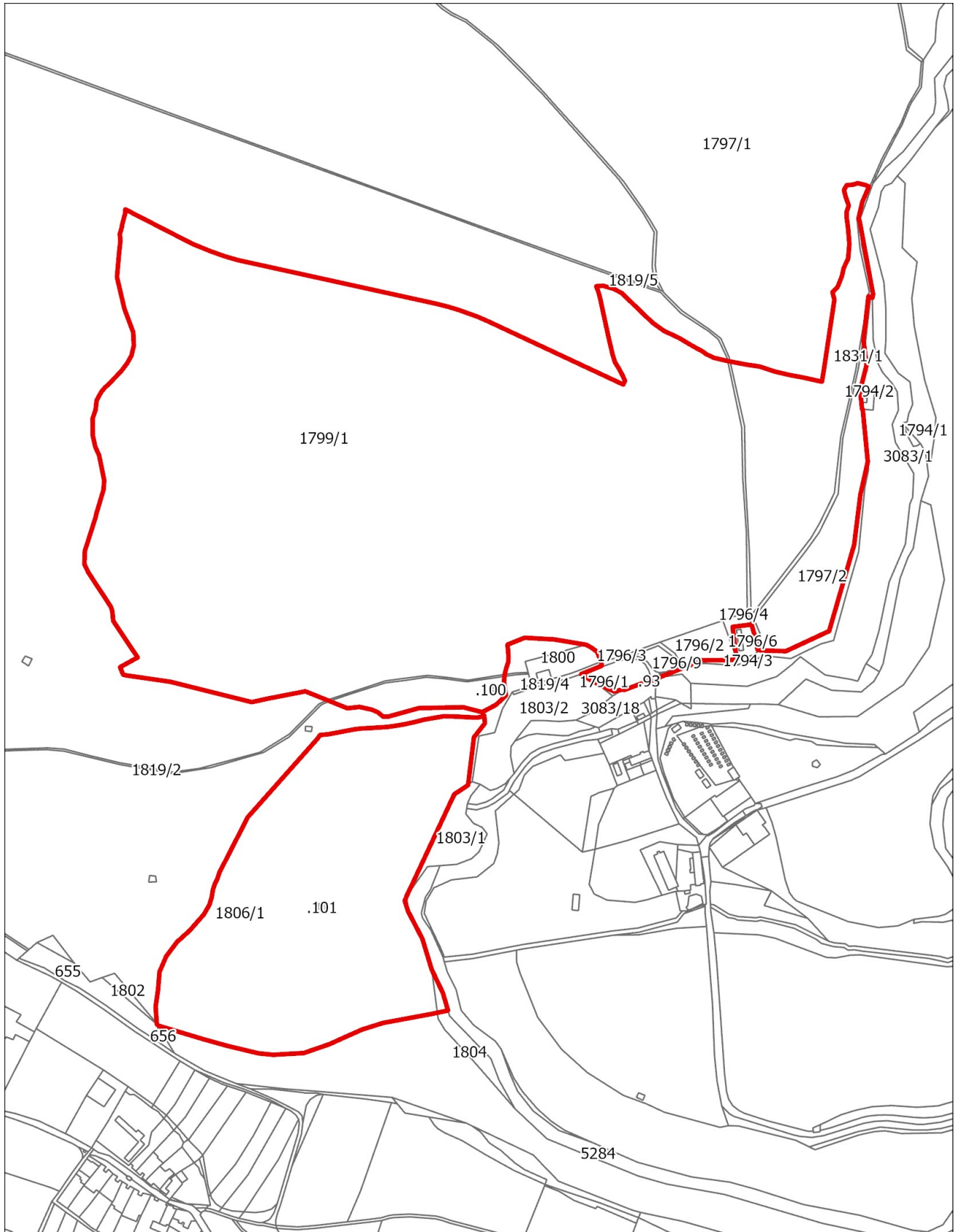
Toto potvrzené oznámení zašlete zpět na adresu Krajského úřadu Jihočeského kraje, OZZL, U Zimního stadionu 1952/2, 370 76 České Budějovice.



Ing. Milan Vlášek
vedoucí oddělení

Přílohy

- Katastrální mapa se zákresem PR Mutenská obora
- Parcelní vymezení PR Mutenská obora

Příloha č. 1 Katastrální mapa se zákresem PR Mutenská obora



-  přírodní rezervace Mutenská obora
-  katastr nemovitostí



0 100 200 m

podkladová data:
katastr nemovitostí ČR k 1. 7. 2023; © ČÚZK

vyhotovil:
odbor životního prostředí, zemědělství a lesnictví,
Jihočeský kraj, srpen 2023

Příloha č. 2 Parcelní vymezení PR Mutenská obora

Zvláště chráněné území:**Katastrální území: Mutná (617890)**

Číslo parcely podle KN	Číslo parcely podle PK nebo jiných evidencí	Druh pozemku podle KN	Způsob využití pozemku podle KN	Číslo listu vlastnictví	Výměra parcely celková podle KN (m ²)	Výměra parcely v ZCHÚ (m ²)	Část parcely
1802		lesní pozemek		14	932	1	ANO
1804		lesní pozemek		14	3146	567	ANO
.100		zastavěná plocha a nádvoří		14	28	28	NE
.101		zastavěná plocha a nádvoří		14	90	90	NE
.93		zastavěná plocha a nádvoří		218	4	4	NE
1794/1		trvalý travní porost		60001	31710	45	ANO
1796/1		lesní pozemek		14	2881	2853	ANO
1796/2		ostatní plocha	jiná plocha	14	4037	3959	ANO
1796/3		lesní pozemek		14	475	475	NE
1796/4		lesní pozemek		14	856	804	ANO
1796/9		ostatní plocha	jiná plocha	14	1305	1305	NE
1797/1		lesní pozemek		14	690855	46627	ANO
1797/2		lesní pozemek		14	24684	21502	ANO
1799/1		lesní pozemek		14	1449617	485256	ANO
1803/1		lesní pozemek		14	6064	166	ANO
1806/1		lesní pozemek		14	399577	149673	ANO
1819/2		lesní pozemek		14	2831	659	ANO
1819/4		ostatní plocha	ostatní komunikace	14	1306	553	ANO
1819/5		ostatní plocha	ostatní komunikace	14	8829	2153	ANO
1831/1		ostatní plocha	ostatní komunikace	14	3250	2439	ANO
Celkem						719164	

Katastrální území: Staré Hobzí (754323)

Číslo parcely podle KN	Číslo parcely podle PK nebo jiných evidencí	Druh pozemku podle KN	Způsob využití pozemku podle KN	Číslo listu vlastnictví	Výměra parcely celková podle KN (m ²)	Výměra parcely v ZCHÚ (m ²)	Část parcely
3083/1		vodní plocha	koryto vodního toku přirozené nebo upravené	344	21048	256	ANO
3083/1		vodní plocha	koryto vodního toku přirozené nebo upravené	344	3016	51	ANO
5284		vodní plocha	koryto vodního toku přirozené nebo upravené	344	30696	6	ANO
Celkem						313	

Záznam o zveřejnění

Vyvěšeno dne:

Sejmuto dne:

Úřad vyvěšující písemnost na úřední desku tímto potvrzuje, že písemnost byla současně zveřejněna i způsobem umožňujícím dálkový přístup podle ustanovení § 25 odst. 2 zákona č. 500/2004 Sb. správní řád, ve znění pozdějších předpisů.

.....
Podpis a razítko oprávněné osoby
potvrzující vyvěšení a zveřejnění

.....
Podpis a razítko oprávněné osoby
potvrzující sejmutí