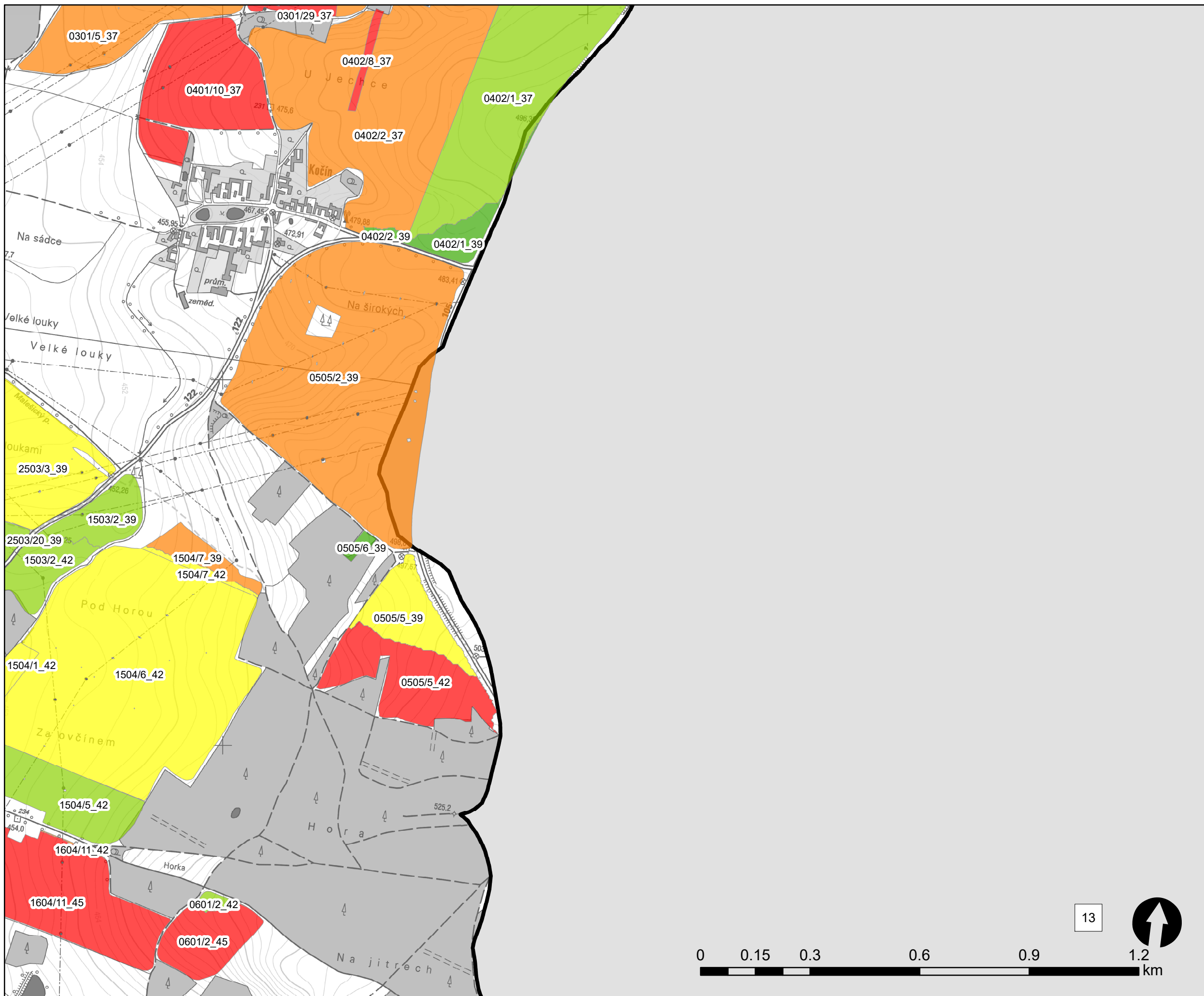
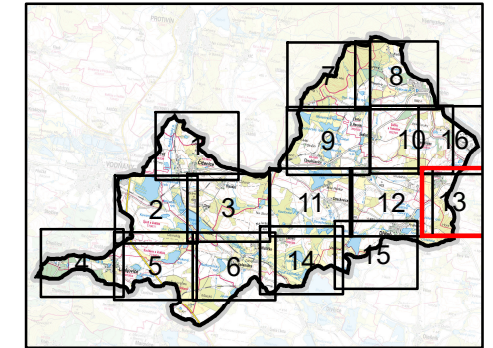










### A.2.9.1 erozní ohrožení před návrhem opatření



-  vymezení\_uzemi
  -  osa vodního toku s kilometrází
- průměrná ztráta půdy na pozemku [t/ha/rok]**
-  0 - 1
  -  1 - 2
  -  2 - 3
  -  3 - 4
  -  více než 4

13



**Studie území v povodí Bílého potoka včetně návrhu protierozních a protipovodňových opatření**

objednatel: Jihočeský kraj  
 zhotovitel: Vodohospodářský rozvoj a výstavba a.s.  
 souřadný systém S-JTSK  
 podkladová mapa zabaged ZM10  
 září 2019