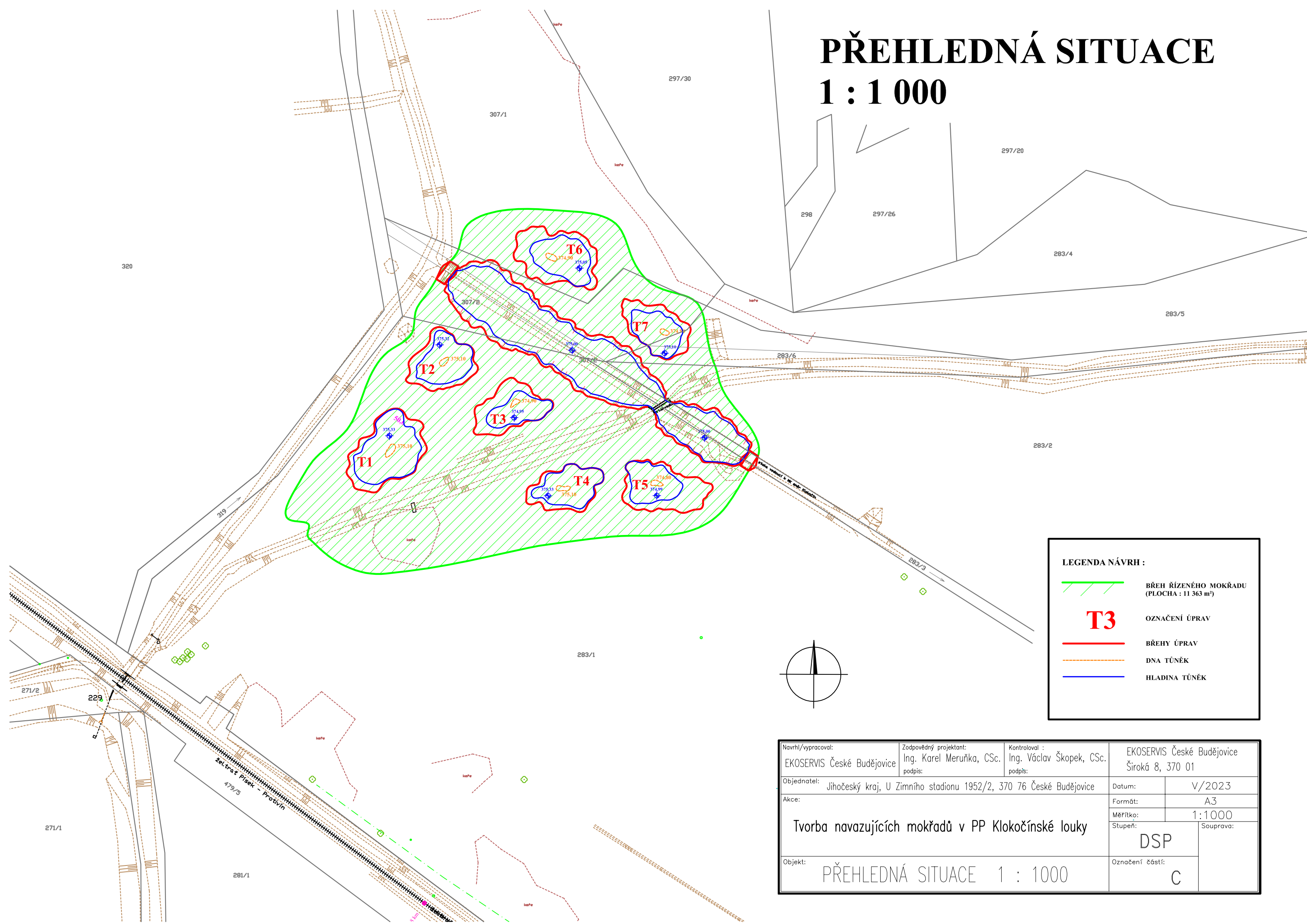






# PŘEHLEDNÁ SITUACE

## 1 : 1 000



**LEGENDA NÁVRH :**

-  BŘEH ŘÍZENÉHO MOKŘADU (PLOCHA : 11 363 m²)
- T3** OZNAČENÍ ÚPRAV
-  BŘEHY ÚPRAV
-  DNA TŮNĚK
-  HLADINA TŮNĚK

Navrhl/vypracoval: EKOSERVIS České Budějovice	Zodpovědný projektant: Ing. Karel Meruňka, CSc. podpis:	Kontroloval : Ing. Václav Škopek, CSc. podpis:	EKOSERVIS České Budějovice Široká 8, 370 01	
Objednatel: Jihočeský kraj, U Zimního stadionu 1952/2, 370 76 České Budějovice			Datum:	V/2023
Akce:  Tvorba navazujících mokřadů v PP Klokočínské louky			Formát:	A3
			Měřítko:	1:1000
Objekt:  PŘEHLEDNÁ SITUACE 1 : 1000			Stupeň:	DSP
			Označení částí:	C